

ORT: TERZOLAS

1 MALGHETTO DI TERZOLAS BASSO 1477 m

- 4 Stunden hin/zurück
Von der M Norden von Terzolas...

EIGENTÜMER Comune di Terzolas
INFO 0463 901309 - 388 8469138



ORT: VAL DI RABBI

5 MALGA CORTINGA ALTA 2057 m

- 4 Stunden hin/zurück
Von Masi di Zora oberhalb von Pra-

EIGENTÜMER Comune di Cavizzana
INFO 0463 901100

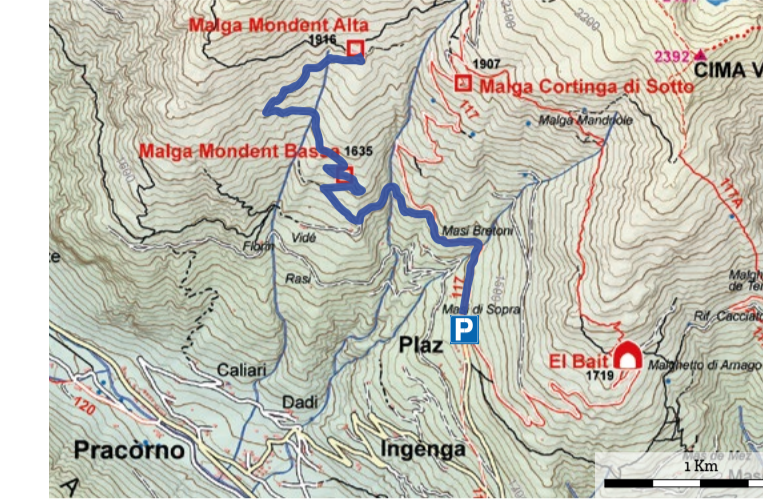


ORT: VAL DI RABBI

9 MALGA MONDENT ALTA 1913 m

- 2 Stunden hin/zurück
Vom Parkplatz Fontanon auf einer...

EIGENTÜMER ASUC Arnago
INFO 345 1002503



ORT: VAL DI RABBI

13 MALGA POLINAR 1761 m

- 2 Std. und 30 Min. hin/zurück
Vom Parkplatz Fontanon auf einer...

EIGENTÜMER ASUC Bozzana
INFO 347 3197703 - 350 0369849



ORT: VAL DI RABBI

17 MALGA TREMENESCA 2004 m

- 2 Stunden und 30 Minuten hin/zurück
Vom Parkplatz Fontanon nach Rabbi...

EIGENTÜMER Consortela Tremenesca
INFO 334 3914828



ORT: VAL DI RABBI

2 MALGA ARTISÉ Terzolasa 1890 m

- 3 Stunden hin/zurück
Das Auto auf dem Parkplatz von Ca-

EIGENTÜMER Comune di Terzolas
INFO 339 6041057 - 338 5011036



ORT: VAL DI RABBI

6 MALGA FRATTE BASSA 1482 m

- 40 Minuten hin/zurück
Vom Parkplatz Cöler aus nach Rabbi...

EIGENTÜMER Consortela Fratte
INFO 339 2868811 - 331 4633633



ORT: VAL DI RABBI

10 MALGA MONTE SOLE 2053 m

- 4 Stunden und 30 Minuten hin/zurück
Vom Rabbi Forti aus auf der For-

EIGENTÜMER Consortela Monte Sole
INFO 0463 636134 - 339 1310314



ORT: VAL DI RABBI

14 MALGA STABLASOLO 1539 m

- 40 Minuten hin/zurück
Vom Rabbi Forti aus nimmt man...

EIGENTÜMER Consortela Stabiasolo
INFO 388 8639582



ORT: VAL DI RABBI

18 MALGA VILLAR ALTA 2183 m

- 4 Std. und 30 Min. hin/zurück
Von Rabbi Forti aus nimmt man...

EIGENTÜMER Comune di Malé
INFO 347 1911389 - 0463 900206



ORT: VAL DI RABBI

3 MALGA CERCEN BASSA 1969 m

- 5 Stunden und 30 Minuten hin/zurück
Von Rabbi Forti nimmt man die For-

EIGENTÜMER Consortela Cercen
INFO 338 9986976



ORT: VAL DI RABBI

7 MALGA GARBELLA ALTA 2098 m

- 4 Stunden und 30 Minuten hin/zurück
Von Penasa oberhalb von San Bern-

EIGENTÜMER Consortela Garbella
INFO 392 2374951

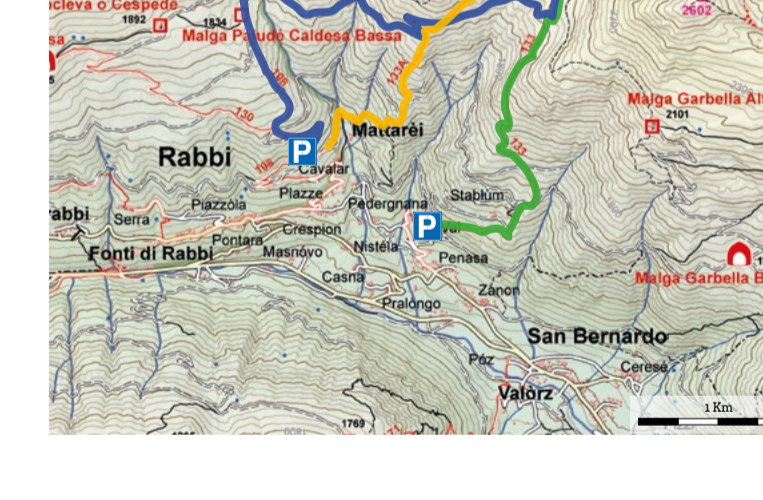


ORT: VAL DI RABBI

11 MALGA PALÙ Rabbi 2088 m

- 4 Stunden hin/zurück
Vom Parkplatz Cavalari oberhalb von...

EIGENTÜMER Consortela Palù
INFO 335 221517



ORT: VAL DI RABBI

15 MALGA STABLAZ Maleda Alta 2060 m

- 3 Stunden hin/zurück
Vom Rabbi Forti führt nach dem...

EIGENTÜMER Comune di Malé
INFO 346 6810762



ORT: MALÉ

19 MALGA MAS DE LA CROS Bolentina Bassa 1600 m

- 1 Stunde 45 Minuten hin/zurück
Von Bolentina aus den Schindern...

EIGENTÜMER ASUC Bolentina
INFO 339 7390533 - 340 7320713



ORT: VAL DI RABBI

4 MALGA CESPEDÉ Samoclevo 1892 m

- 2 Stunden und 30 Minuten hin/zurück
Ausgehend vom Parkplatz in Caval-

EIGENTÜMER ASUC Samoclevo
INFO 339 7147843 - 0463 901471



ORT: VAL DI RABBI

8 MALGA MANDRIE ALTA 2029 m

- 5 Stunden und 30 Minuten hin/zurück
Von Penasa oberhalb von San Bern-

EIGENTÜMER Consortela Mandrie
INFO 333 8377197



ORT: VAL DI RABBI

12 MALGA PALUDÉ Caldesa Bassa 1835 m

- 2 Stunden hin/zurück
Vom Parkplatz Cavalari oberhalb von...

EIGENTÜMER ASUC Caldes
INFO 339 1029549



ORT: VAL DI RABBI

16 MALGA STABLETI 1576 m

- 10 Minuten hin/zurück
Vom Parkplatz Fontanon auf der...

EIGENTÜMER ASUC San Giacomo
INFO 339 1742304



ORT: CROVIANA

20 MALGA SADRON 1415 m

- 3 Stunden hin/zurück
Von Cave di Monclascio aus folgt...

EIGENTÜMER Comune di Croviana
INFO 349 1247175 - 347 3617966



Die Welt der Almen im Val di Sole

Ursprünglich wurden die Almen bewirtschaftet, um die Ressourcen in den Bergen in einer Zeit zu nutzen...



Via delle Malghe: Der Almweg im Val di Sole

Über 100 Kilometer Wege und alte Forststraßen verbinden die wichtigsten Almen in zwei großen Schutzbereichen...

AUSGANGSPUNKT:

VAL DI RABBI Pracomio und Masi di Zora, Piazzola di Rabbi, Parkplatz Fontanon, Parkplatz Cöler

VAL DI PEIO Celentino, Malga Campo

VAL DI SOLE Ortisé, Ortschaft Fazzon di Pellizzano, Mezzana/Marilleva 1400, Daolasa di Commezzadura, Folgarida und Folgarida Belvedere

Man kann die Hauptstrecke in mehreren Tagesetappen zurückzulegen und die Übernachtungsmöglichkeiten entlang der Strecke nutzen.

Die Welt der Almen im Val di Sole

Das Val di Sole hat diesbezüglich eine große Tradition: Ein Blick nach oben genügt, um die Almwälder mit einer Besonderheit zu erkennen...

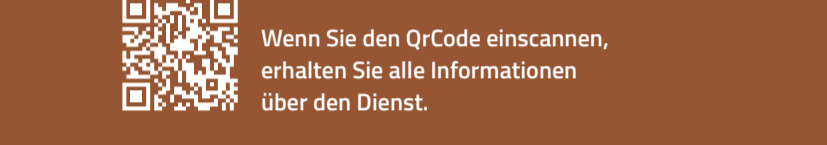


Mobilität im Nationalpark Stilfser Joch

Mit dem StelvioBus gelangt man in die Nähe einiger Almen des Parks.

STELVIOBUS RABBI

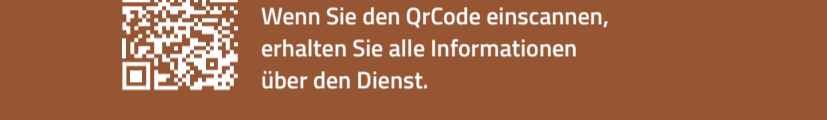
- Linie 1 PLAZZE DEI FORNI - CÖLER
Linie 2 PLAZZE DEI FORNI - MALGA MONTE SOLE ALTA
Linie 3 PLAZZE DEI FORNI - MALGA MALEDA BASSA
Linie 4 SAN BERNARDO - MALGA CALDESA/SAMOCLEVA



Wenn Sie den QR-Code einscannen, erhalten Sie alle Informationen über den Dienst.

STELVIOBUS PEIO

- Linie 1 PEIO FONTEI - FONTANINO



Wenn Sie den QR-Code einscannen, erhalten Sie alle Informationen über den Dienst.

ORT: DIMARO FOLGARIDA

21 MALGA DI DIMARO 1670 m

- 3 Stunden hin/zurück
Von Folgarida (Ortschaft Casina) aus auf dem SAT-Weg Nr. 256 bis auf die Alm.

EIGENTÜMER ASUC Dimaro
INFO 333 2367788





ORT: DIMARO FOLGARIDA

22 MALGA PRESSON BASSA 1292 m

- 2 Stunden und 30 Minuten hin/zurück
Von Dimaro aus folgt man nach dem venezianischen Sägewerk der Schotterstraße durch das Val Meledio bis zur Alm.

EIGENTÜMER ASUC Presson
INFO 0463 970873



INFORMAZIONI/INFORMATIONS
Malé Tel. +39 0463 901280 - info@valdisole.it
Dimaro Folgarida Tel. +39 0463 398113 - dimaro@valdisole.it
Mezzana Marilleva Tel. +39 0463 971134 - mezzana@valdisole.it
Peio Tel. +39 0463 970100 - peio@valdisole.it



ORT: COMMEZZADURA

23 MALGHETTO DI ALMAZZAGO 1389 m

1 Stunde hin/zurück
Vom Parkplatz Folgaria aus geht es neben der Kabinenbahn den Schil-den zum Malghetto entlang.

2 Stunde 45 Minuten hin/zurück
Das Auto in der Nähe des Malghetto di Mestriago abstellen, das sich an der Straße nach Marilèva 1400, nur wenige Minuten von der Zwischenstation Daolosa entfernt, befindet. Dann den Schil-den zum Malghetto folgen.

Die Fahrerlaubnis ist beim ASUC von Almazzo nur bei dringen-dem Bedarf erhältlich.

EIGENTÜMER ASUC Almazzo
INFO 347 0588221 - 335 6978778

ORT: PELLIZZANO

27 MALGA ALTA DI FAZZON 1546 m

2 Stunden hin/zurück
Vom Parkplatz des Lago de Caprioli aus auf dem SAT-Weg Nr. 203 bis zur Alm.

3 Stunden hin/zurück
Vom Marilèva 1400 zunächst auf dem SAT-Weg Nr. 202 und dann auf einer Naturstraße bis auf die Alm.

Die Fahrerlaubnis ist beim Be-treiber oder bei der ASUC Pelliz-zano erhältlich.

Milchkühe, Ponys, Esel, Schwei-ne, Hühner, Kaninchen.

EIGENTÜMER ASUC Pellizzano
INFO 339 6682200

ORT: VAL DI PEIO

31 MALGA CAMPO NESTALP 1929 m

1 Stunde hin/zurück
Mit dem Auto bis zum Parkplatz in der Ortschaft S. Antonio oberhalb von Celentino (4, km Naturstraße). Dann geht es zu Fuß weiter für weite-re ca. 1,5 km Feldweg.

Die Fahrerlaubnis (für das letzte Stück der Straße) ist beim Hüt-tenwirt erhältlich.

Milchkühe, Pferde, Schweine, Esel, Hühner.

EIGENTÜMER ASUC Celentino
INFO 335 5459515 - 0463 636099

ORT: VAL DI PEIO

35 MALGA SALINE 2089 m

1 Stunde 15 Minuten hin/zurück
Vom Peio Forti mit der Kabinenbahn zum Rifugio Scoiattolo. Von hier aus der Beschilderung bis zur Alm fol-gen.

3 Stunden hin/zurück
Mit dem Auto bis San Rocco (oberhalb von Peio Paese). Von dort aus auf dem SAT-Weg Nr. 105 bis zur Alm.

Nicht mit dem Auto erreichbar.

Milchkühe.

EIGENTÜMER ASUC Peio Paese
INFO 328 1570139

ORT: VERMIGLIO

37 MALGA SAVIANA 1917 m

2 Stunden und 30 Minuten hin/zurück
Vom Vermiglio aus (Parkmöglichkeit in Dazi) der Beschilderung zur Malga Saviana folgen. Von hier aus ist auch die Malga Boia in 45 Minuten er-reichbar.

Eine Fahrerlaubnis ist bei der Ge-meinde Vermiglio erhältlich. Von Vermiglio aus ca. 1 km in Richtung Tonale, dann weitere 3 km auf der Forststraße.

Trockenstehende Kühe, Mil-chkühe, Färsen, Kälber.

EIGENTÜMER Comune di Vermiglio
INFO 347 4075795

ORT: VERMIGLIO

39 MALGA TONALE 1930 m

20 Minuten hin/zurück
Das Auto auf dem großen Parkplatz des Valbillo-Sesselflifts abstellen. Dann auf der asphaltierten Straße in Richtung des Hospes San Bar-tolomeo. Die Alm ist auf der rechten Straßenseite gut erkennbar.

Freie Straße.

Milchkühe.

EIGENTÜMER Comune di Vermiglio
INFO 347 6794909

ORT: MADONNA DI CAMPIGLIO

41 MALGA VAGLIANA 1974 m

1 Stunde 15 Minuten hin/zurück
Vom Parkplatz Grösté aus (nach dem Passo Campo Carlo Magno) mit dem Auto weiter bis nach Pozza Vecchia. Hier kann man das Auto ab-stellen. Von da aus zu Fuß weiter auf die Alm.

Nicht mit dem Auto erreichbar.

Trockenstehende Kühe.

EIGENTÜMER ASUC Almazzo
INFO 335 6978778

ORT: COMMEZZADURA

24 MALGA MESTRIAGO BASSA 1400 m

Die Alm liegt direkt an der Straße nach Marilèva 1400. Parkmöglich-keiten vor Ort.

Färsen, Jungkühe, Kälber.

EIGENTÜMER Comune di Commezzadura
INFO 333 3638454

ORT: PELLIZZANO

28 MALGA POZZE 2237 m

3 Stunden hin/zurück
2,5 km oberhalb von Ortisè befindet sich ein Parkplatz, wo man das Auto abstellen kann. Von hier geht es ge-radeaus auf der Forststraße ca. 5 km bis zur Alm.

Die Fahrerlaubnis ist im Büro der ASUC Termenago, ASUC Castello oder bei der Gemeinde von Mezza-na erhältlich.

Trockenstehende Kühe.

EIGENTÜMER ASUC Termenago
INFO 328 8294135

ORT: VAL DI PEIO

32 MALGA COVEL 1856 m

2 Stunden hin/zurück
Vom Parkplatz der kleinen Kirche S. Rocco in Peio Paese der Beschilderung zur Malga Covell folgen.

2 Stunden hin/zurück
Vom Peio Forti mit der Kabi-nenbahn bis nach Tarienta. Von dort aus auf dem SAT-Weg Nr. 127 rund 30 Minuten weiter mit Abste-cher zum Lago Covell.

Von der kleinen Kirche S. Rocco rund 1 km auf einer Naturstraße zu den Wiesen von Covell, etwa 700 Meter von der Alm entfernt.

Ziegen, Schafe.

EIGENTÜMER ASUC Peio Paese
INFO 338 7772051

ORT: VAL DI PEIO

36 MALGA VAL COMASINE 2088 m

1 Stunden und 15 Minuten hin/zurück
Von Camp de Comasine aus (hier kann man parken) führt eine Natur-straße bis zur Alm.

Von Comasine aus rund 9 km auf einer Naturstraße. In den Som-mermonaten ist keine Fahrer-lisenz erforderlich.

Kühe, Pferde, Esel.

EIGENTÜMER Fraz. Comasine
INFO 335 1204999 - 0463 616376

ORT: VERMIGLIO

38 MALGA STRINO 1937 m

2 Stunden und 30 Minuten hin/zurück
Auf der Staatsstraße SS 42 Toni-ral-Pass 800 m nach dem Werk Stri-no links parken. Dann einen Feldweg auf der rechten Seite einschlagen, der nach etwa 3,5 km zur Alm führt.

Die Fahrerlaubnis ist bei der Ge-meinde Vermiglio oder bei der ASUC von Castello erhältlich.

Milchkühe.

EIGENTÜMER ASUC Castello
INFO 333 6320502

ORT: MADONNA DI CAMPIGLIO

40 MALGA MONDIFRÀ 1632 m

1 Stunde hin/zurück
Vom Parkplatz Grösté nach dem Passo Campo Carlo Magno erreicht man die Alm nach ca. 1,8 km Natur-straße.

Freie Zufahrt auf der Straße, die vom Parkplatz Grösté aus führt.

Milchkühe, Färsen, Kälber, Schweine, Hühner, Esel.

EIGENTÜMER ASUC Monclassico
INFO 347 9415634 - 0465 440855

ZEICHENERKLÄRUNG:

- ZU FUSS
- ZU FUSS ALTERNATIVE
- ZU FUSS ALTERNATIVE
- MIT DEM AUTO
- ESSEN UND TRINKEN
- ÜBERNACHTEN
- MÄSERN
- HOTELRE
- DIREKTVERKAUF VON PRODUKTEN
- SHUTTLEBUS
- E-BIKE-LEIESTATION

Layout & Grafik: STUG Arte Grafica Fotografia - Stug.it
Druck: Almca S.r.l.
Fotos: Guide Alpine, Accompaniatori Media Montagna, L. Basso, T. Pringola, Pillow Lab, L. Brun-tari, G. Podetti, T. Caffara, A. Viganari, Visual Stories, M. Boglietti, T. Mocher, C. Pizzini, V. Veneti
Gedruckt Juni 2022

Mit GPS erfasste Wege. Paths surveyed with GPS
Copyrights Cartago S.R.L. 2021 - www.cartagomaps.com
Redaktion: Enrico Cossentino.

Cartago
We're the Best Maps!

ORT: MEZZANA

25 MALGA BRONZOLO 2085 m

4 Stunden hin/zurück
Vom Parkplatz 2,5 km von Ortisè ent-fernt in Richtung Malga Stabi. Dia-nach zirka weitere 3 km auf einem Feldweg bis zur Malga weiter.

Nicht mit dem Auto erreichbar.

Milchkühe, Färsen, Kälber (in den Monaten Juli und August).

EIGENTÜMER ASUC Ortisè
INFO 0463 757282

ORT: OSSANA

29 MALGA VALPIANA 1311 m

2 Stunden und 30 Minuten hin/zurück
Ausgehend von Ossana auf dem Waldweg, der nach Valpiana anstei-gt und bis auf die Alm führt.

2 Stunden hin/zurück
Auch vom Parkplatz am Lago dei Ca-prioli aus über einen Feldweg er-reichbar, der rechts abzweigt.

Freie Zufahrt über eine teilweise asphaltierte Straße, die von der Kirche von Ossana ausgeht und etwa 3 km lang ist.

Milchkühe, Färsen, Schweine.

EIGENTÜMER Comune di Ossana
INFO 347 7751080

ORT: VAL DI PEIO

33 MALGA PALÙ Peio 1826 m

2 Stunden hin/zurück
Vom Parkplatz in Fontanino im Val del Monte auf dem Weg in Richtung Stausee von Plan Palù. Von da wei-ter zur Alm.

Mit dem Auto bis Fontanino. Fontanino ist auch mit dem Stei-nerbus erreichbar.

Trockenstehende Kühe.

EIGENTÜMER ASUC Cogolo
INFO 329 0910839 - 335 221517

ORT: MEZZANA

26 MALGA MONTE BASSA 1699 m

1 Stunde hin/zurück
Von Ménas aus geht es auf einer flachen Naturstraße rund 3 km bis zur Alm.

Nicht mit dem Auto erreichbar.

Milchkühe, Färsen, Kälber (das Vieh bleibt bis zum 30.06. und wird dann auf die Malga Bronzo-lo gebracht).

EIGENTÜMER Comune di Mezzana
INFO 0463 757282

ORT: VAL DI PEIO

30 MALGA BORCHE 1808 m

3 Stunden hin/zurück
Von Cogolo (Via Cercen) den SAT-Weg Nr. 109B bis zur Alm ein-schlagen. Von hier aus erreicht man die Malga Levi in 30 Minuten zu Fuß.

3 Stunden hin/zurück
Bei der Kirche von Celledizzo den SAT-Weg Nr. 109 bis zur Alm ein-schlagen.

Die Fahrerlaubnis ist bei der ASUC Celledizzo oder in der Ge-meinde erhältlich.

Trockenstehende Kühe, Kälber.

EIGENTÜMER ASUC Celledizzo
INFO 340 1016179

ORT: VAL DI PEIO

34 MALGA PONTEVECCHIO 1750 m

4 Stunden und 30 Minuten hin/zurück
Vom Ortschaft Pont in Cogolo in Richtung Poverara. Wieder über die Ortschaft Ogaola zum Parkplatz Tabà. Dann den SAT-Weg Nr. 140 bis einschlagen, der auf die Alm führt.

Freie Straße 200 m vom Parkpla-tz Pontevecchio in Richtung Mal-ga Mare.

Kühe, Färsen.

EIGENTÜMER ASUC Cogolo
INFO 329 0910839

